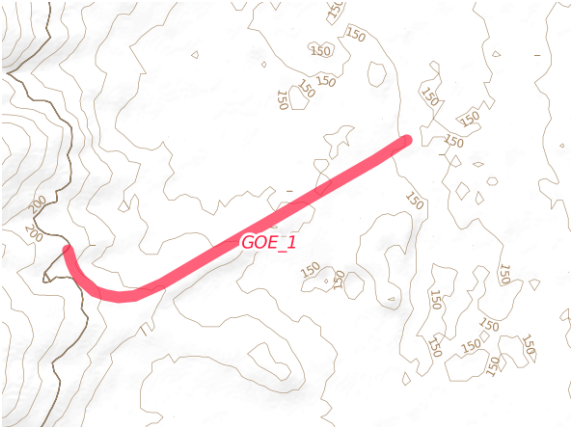



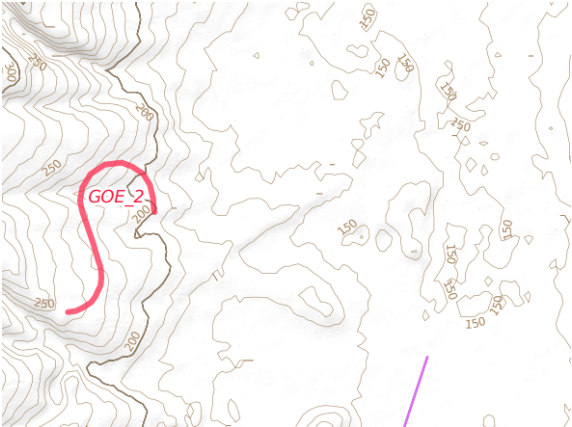

Maßnahmenkatalog Göttingen

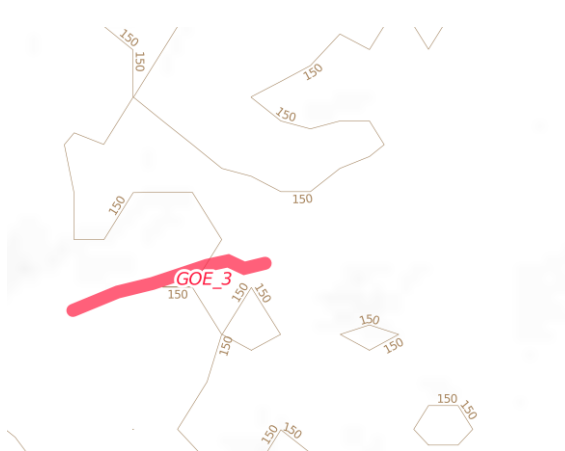
Vorläufiger Zwischenstand 6. Oktober 2017

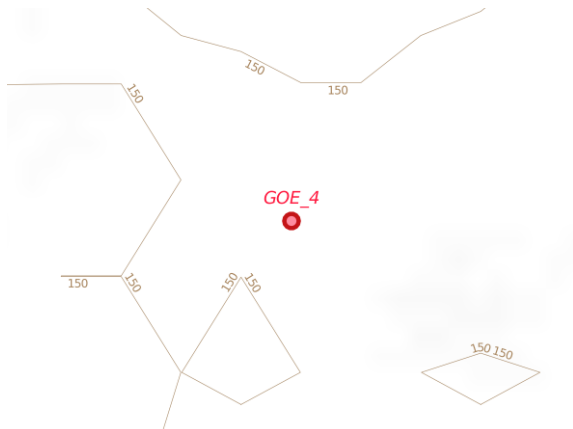
Inhalt

1	GOE_1: Göttingen: "Radschnellweg West"	2
2	GOE_2: Regionalverbindung Hofgeismar via Hann. Münden nach Göttingen	3
3	GOE_3: Göttingen: Radschnellweg "West"	4
4	GOE_4: Göttingen: Radschnellweg "West"	5

Kürzel: GOE_1	Routenkategorie: II	Freizeitroute:	Baulasträger: Kommune	Lage: Außerorts	Priorität: M-L
Betreff: Göttingen: "Radschnellweg West"					
Geographische Lage: Anfangspunkt (Lat/Lon): 51,53220 / 9,91942 Endpunkt (Lat/Lon): 51,52205 / 9,86925 Länge: 4160 m		Kategorisierung der Maßnahme: <input type="checkbox"/> Neuer Weg <input type="checkbox"/> Querung <input type="checkbox"/> Rastplätze <input type="checkbox"/> Fahrradstraße <input type="checkbox"/> Beschilderung <input checked="" type="checkbox"/> Oberfläche <input type="checkbox"/> Barriere <input type="checkbox"/> Tempolimit <input type="checkbox"/> Abstellanlagen			
Momentaner Zustand: Als geschotterte Nahmobilitätsverbindung vorhanden. Keine Separation trotz substanziellem FV vorhanden.					
Vorgeschlagene Maßnahmen: Ausbau in einen Radschnellweg mit Separation RV (3 m breite Radfahrbahn) und FV (mind. 2 m breiter Gehbereich).					
					
Bild 1: Kartenausschnitt			Bild 2: Blick auf die Schotterstrecke.		

Kürzel: GOE_2	Routenkategorie: II	Freizeitroute:	Baulasträger: Bund, Kommune	Lage: Außerorts	Priorität: M-L
Betreff: Regionalverbindung Hofgeismar via Hann. Münden nach Göttingen					
Geographische Lage:		Kategorisierung der Maßnahme:			
Anfangspunkt (Lat/Lon): 51,52205 / 9,86925		<input type="checkbox"/> Neuer Weg	<input type="checkbox"/> Querung	<input type="checkbox"/> Rastplätze	
Endpunkt (Lat/Lon): 51,51055 / 9,85325		<input type="checkbox"/> Fahrradstraße	<input type="checkbox"/> Beschilderung		
Straße: B3		<input checked="" type="checkbox"/> Oberfläche	<input type="checkbox"/> Barriere		
Länge: 3346 m		<input type="checkbox"/> Tempolimit	<input type="checkbox"/> Abstellanlagen		
Momentaner Zustand: Schotterstrecke (z. T. mit Gras-Mittelstreifen).					
Vorgeschlagene Maßnahmen: Ausbau als 3 m breiter, asphaltierter Bahntrassenradweg. Im Ostteil der Maßnahme zwischen Zugang Hetjershäuser Weg und B 3 / Dransfelder Straße wäre eine Separation des RV vom FV zweckmäßig.					
					
Bild 1: Kartenausschnitt			Bild 2: Blick auf die Gras-Schotterstrecke mit Fahrtrichtung Dransfeld.		

Kürzel: GOE_3	Routenkategorie: II	Freizeitroute:	Baulasträger: Kommune	Lage: Außerorts	Priorität: M-L
Betreff: Göttingen: Radschnellweg "West"					
Geographische Lage: Anfangspunkt (Lat/Lon): 51,53042 / 9,92163 Endpunkt (Lat/Lon): 51,53125 / 9,92706 Länge: 397 m		Kategorisierung der Maßnahme: <input type="checkbox"/> Neuer Weg <input type="checkbox"/> Querung <input type="checkbox"/> Rastplätze <input type="checkbox"/> Fahrradstraße <input checked="" type="checkbox"/> Beschilderung <input type="checkbox"/> Oberfläche <input type="checkbox"/> Barriere <input type="checkbox"/> Tempolimit <input type="checkbox"/> Abstellanlagen			
Momentaner Zustand: Wohnstraßen					
Vorgeschlagene Maßnahmen: Mit Realisierung von GOE_1: Ausweisung als Fahrradstraße.					
 <p>Bild 1: Kartenausschnitt</p>					

Kürzel: GOE_4	Routenkategorie: II	Freizeitroute:	Baulasträger: Kommune	Lage: Innerorts	Priorität: M-L
Betreff: Göttingen: Radschnellweg "West"					
Geographische Lage: Ortspunkt (Lat/Lon): 51,53131 / 9,92737		Kategorisierung der Maßnahme: <input type="checkbox"/> Neuer Weg <input checked="" type="checkbox"/> Querung <input type="checkbox"/> Rastplätze <input type="checkbox"/> Fahrradstraße <input type="checkbox"/> Beschilderung <input type="checkbox"/> Oberfläche <input type="checkbox"/> Barriere <input type="checkbox"/> Tempolimit <input type="checkbox"/> Abstellanlagen			
Momentaner Zustand: Für den RV aktuell nicht bedarfsgerechte Querungssituation.					
Vorgeschlagene Maßnahmen: Herstellung einer direkten, signalisierten Querung ohne Verschwenkung auf der Mittelinsel. Bau von separaten Furten für den RV und FV.					
 <p>Bild 1: Kartenausschnitt</p>					