

Maßnahmenkatalog Göttingen

Endstand 11. Juni 2020

Inhalt

1	GOE_1: Göttingen: "Radpendlerroute West"	2
2	GOE_2: Regionalverbindung Hofgeismar via Hann. Münden nach Göttingen	3
3	GOE_3: Göttingen: Radpendlerroute "West"	4
4	GOE_4: Göttingen: Radpendlerroute "West"	5

Kürzel: GOE_1	Routenkategorie: II	Freizeitroute:	Baulasträger: Kommune	Lage: Außerorts	Priorität: M-L
-------------------------	-------------------------------	-----------------------	---------------------------------	---------------------------	--------------------------

Betreff:
Göttingen: "Radpendlerroute West"

Geographische Lage:

Anfangspunkt (Lat/Lon):
51,53220 / 9,91942

Endpunkt (Lat/Lon):
51,52205 / 9,86925

Länge:
4160m

Kategorisierung der Maßnahme:

- | | | |
|--|---|-------------------------------------|
| <input type="checkbox"/> Neuer Weg | <input type="checkbox"/> Querung | <input type="checkbox"/> Rastplätze |
| <input type="checkbox"/> Fahrradstraße | <input type="checkbox"/> Beschilderung | <input type="checkbox"/> Sonstige |
| <input checked="" type="checkbox"/> Oberfläche | <input type="checkbox"/> Barriere | |
| <input type="checkbox"/> Tempolimit | <input type="checkbox"/> Abstellanlagen | |

Momentaner Zustand:

Als geschotterte Nahmobilitätsverbindung vorhanden. Keine Separation trotz substanziellem FV vorhanden.

Vorgeschlagene Maßnahmen:

Ausbau in eine hochwertige Radpendlerroute mit Separation RV (3 m breite Radfahrbahn) und FV (mind. 2 m breiter Gehbereich).

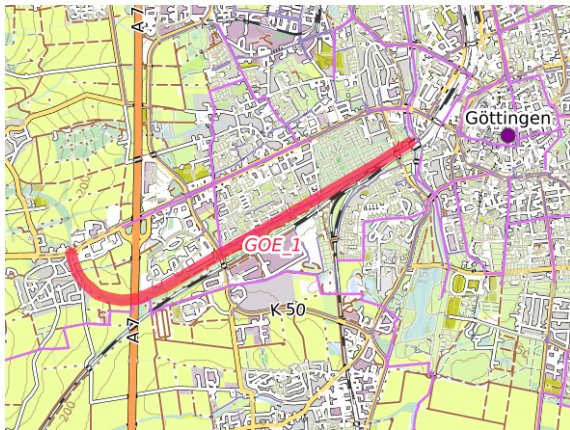
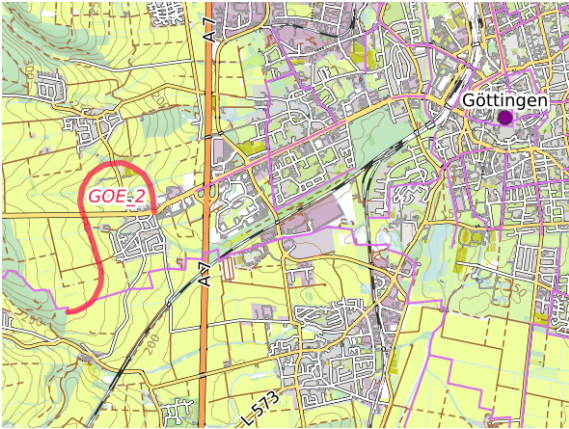

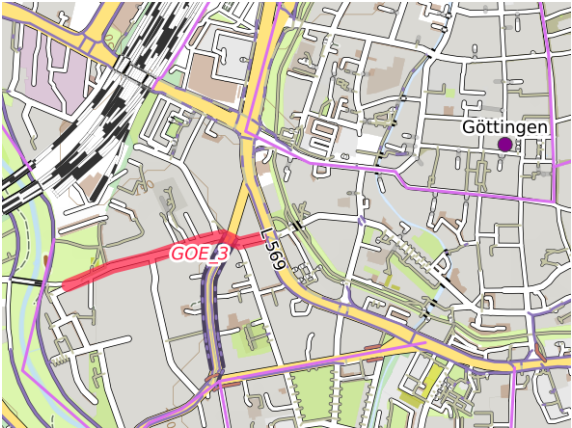


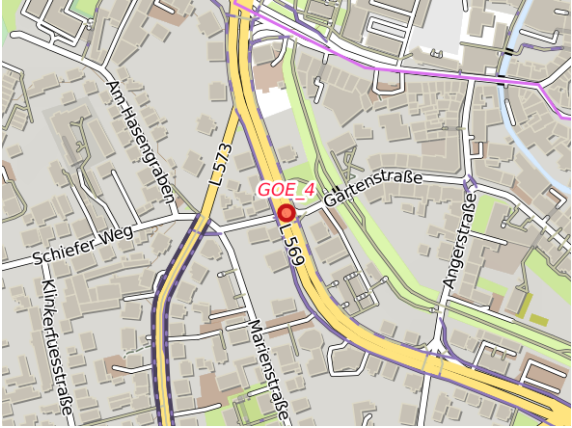
Bild 1: Kartenausschnitt



Bild 2: Blick auf die Schotterstrecke.

Kürzel: GOE_2	Routenkategorie: II	Freizeitroute:	Baulasträger: Bund, Kommune	Lage: Außerorts	Priorität: M-L
Betreff: Regionalverbindung Hofgeismar via Hann. Münden nach Göttingen					
Geographische Lage:		Kategorisierung der Maßnahme:			
Anfangspunkt (Lat/Lon): 51,52205 / 9,86925		<input type="checkbox"/> Neuer Weg	<input type="checkbox"/> Querung	<input type="checkbox"/> Rastplätze	
Endpunkt (Lat/Lon): 51,51055 / 9,85325		<input type="checkbox"/> Fahrradstraße	<input type="checkbox"/> Beschilderung	<input type="checkbox"/> Sonstige	
Straße: B3		<input checked="" type="checkbox"/> Oberfläche	<input type="checkbox"/> Barriere		
Länge: 3346 m		<input type="checkbox"/> Tempolimit	<input type="checkbox"/> Abstellanlagen		
Momentaner Zustand:					
Schotterstrecke (z. T. mit Gras-Mittelstreifen). Die stärker befahrene Bundesstraße B 3 besitzt keine Sicherung für den RV und verläuft nach Dransfeld auch topografisch ungünstiger als die Bahntrasse. Überregionl verläuft hier der Weser-Harz-Heide-Radfernweg. Die Regionalverbindung Hofgeismar - Hann Münden hat als Gesamtstrecke vor allem radtouristische Bedeutung. Lokal hat der Abschnitt hier zwischen Dransfeld und Göttingen allerdings auch für den Alltagsverkehr Relevanz.					
Vorgeschlagene Maßnahmen:					
Ausbau als 3 m breiter, asphaltierter Bahntrassenradweg. Im Ostteil der Maßnahme zwischen Zugang Hetjershäuser Weg und B 3 / Dransfelder Straße wäre evtl. Eine Separation des RV vom FV zweckmäßig. Hier dann breiterer Ausbaquerschnitt mit separaten Gehbereich. Die Ausbaustrecke kann als Ersatz für eine straßenbegleitende RVA an der B 3 angesehen werden.					
					
Bild 1: Kartenausschnitt			Bild 2: Blick auf die Gras-Schotterstrecke mit Fahrtrichtung Dransfeld.		

Kürzel: GOE_3	Routenkategorie: II	Freizeitroute:	Baulasträger: Kommune	Lage: Außerorts	Priorität: M-L
Betreff: Göttingen: Radpendlerroute "West"					
Geographische Lage: Anfangspunkt (Lat/Lon): 51,53042 / 9,92163 Endpunkt (Lat/Lon): 51,53125 / 9,92706 Länge: 397m		Kategorisierung der Maßnahme: <input type="checkbox"/> Neuer Weg <input type="checkbox"/> Querung <input type="checkbox"/> Rastplätze <input type="checkbox"/> Fahrradstraße <input checked="" type="checkbox"/> Beschilderung <input type="checkbox"/> Sonstige <input type="checkbox"/> Oberfläche <input type="checkbox"/> Barriere <input type="checkbox"/> Tempolimit <input type="checkbox"/> Abstellanlagen			
Momentaner Zustand: Wohnstraßen					
Vorgeschlagene Maßnahmen: Mit Realisierung von GOE_1: Ausweisung als Fahrradstraße.					
					
Bild 1: Kartenausschnitt					

Kürzel: GOE_4	Routenkategorie: II	Freizeitroute:	Baulasträger: Kommune	Lage: Innerorts	Priorität: M-L
Betreff: Göttingen: Radpendlerroute "West"					
Geographische Lage: Ortspunkt (Lat/Lon): 51,53131 / 9,92737		Kategorisierung der Maßnahme: <input type="checkbox"/> Neuer Weg <input checked="" type="checkbox"/> Querung <input type="checkbox"/> Rastplätze <input type="checkbox"/> Fahrradstraße <input type="checkbox"/> Beschilderung <input type="checkbox"/> Sonstige <input type="checkbox"/> Oberfläche <input type="checkbox"/> Barriere <input type="checkbox"/> Tempolimit <input type="checkbox"/> Abstellanlagen			
Momentaner Zustand: Für den RV aktuell nicht bedarfsgerechte Querungssituation.					
Vorgeschlagene Maßnahmen: Herstellung einer direkten, signalisierten Querung ohne Verschwenkung auf der Mittelinsel. Bau von separaten Furten für den RV und FV.					
					
Bild 1: Kartenausschnitt					